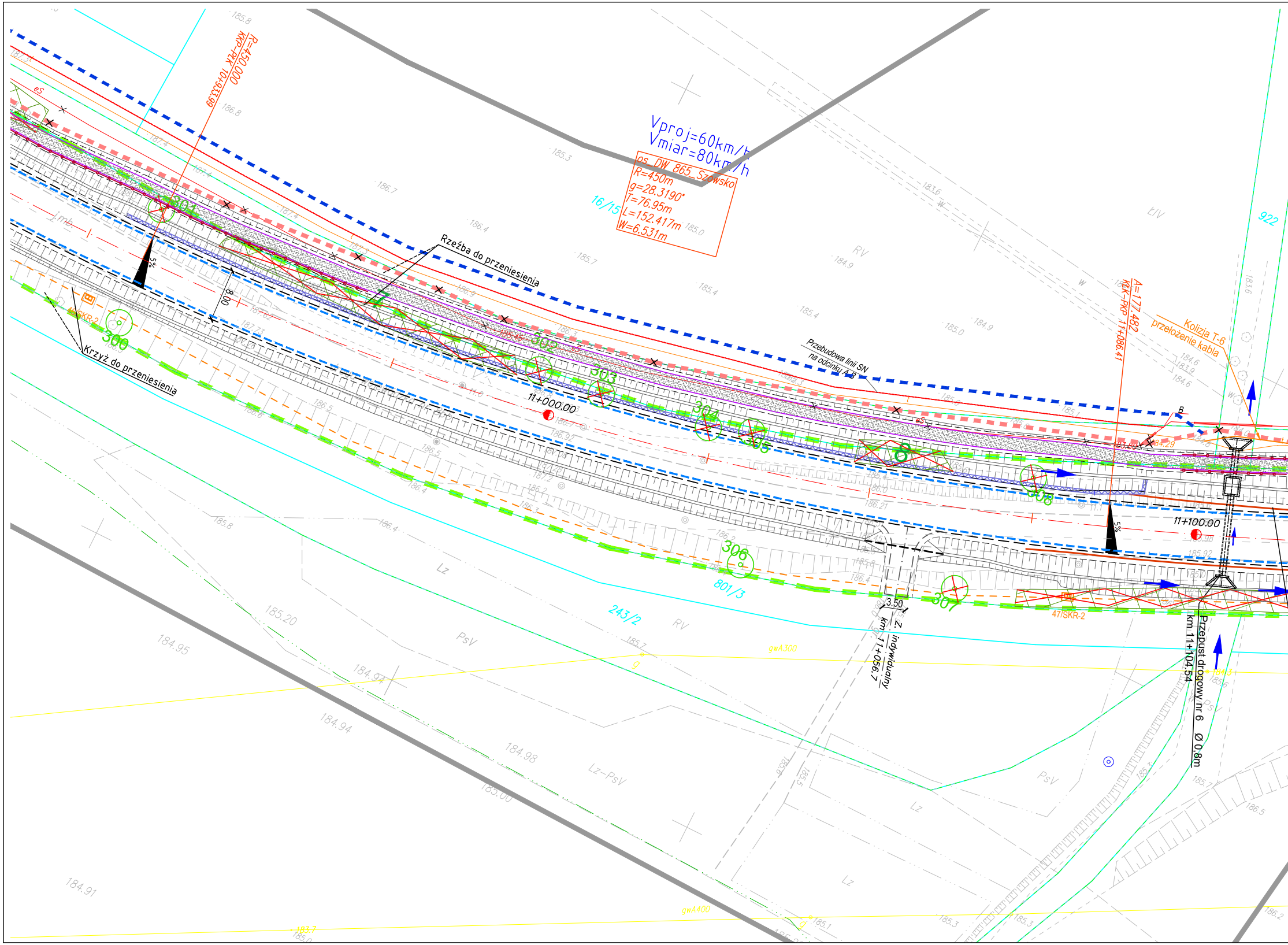
R=450.000
KKP–PŁK 10+933.99
Vproj=60km/h
Vmiar=80km/h
os_DW_865_Szowsko
R=450m
g=28.3190°
T=76.95m
L=152.417m
W=6.531m
16/15
Rzeźba do przeniesienia
Krzyż do przeniesienia
Przebudowa linii SN na odcinku A-B
A=177.482
KŁK–PKP 11+086.41
Kolizja T-6
przełożenie kabla
922
B
11+000.00
11+100.00
8.00
5%
300
301
302
303
304
305
306
307
308
47/SKR-2
801/3
243/2
3.50
Z. indywidualny
km 11+056.7
Przepust drogowy nr 6 Ø 0,8m
km 11+104.54
gwA300
gwA400
RV
PsV
Lz
Lz–PsV
ŁIV
eS
185.20
184.95
184.94
184.98
185.00
184.91
183.80
184.29

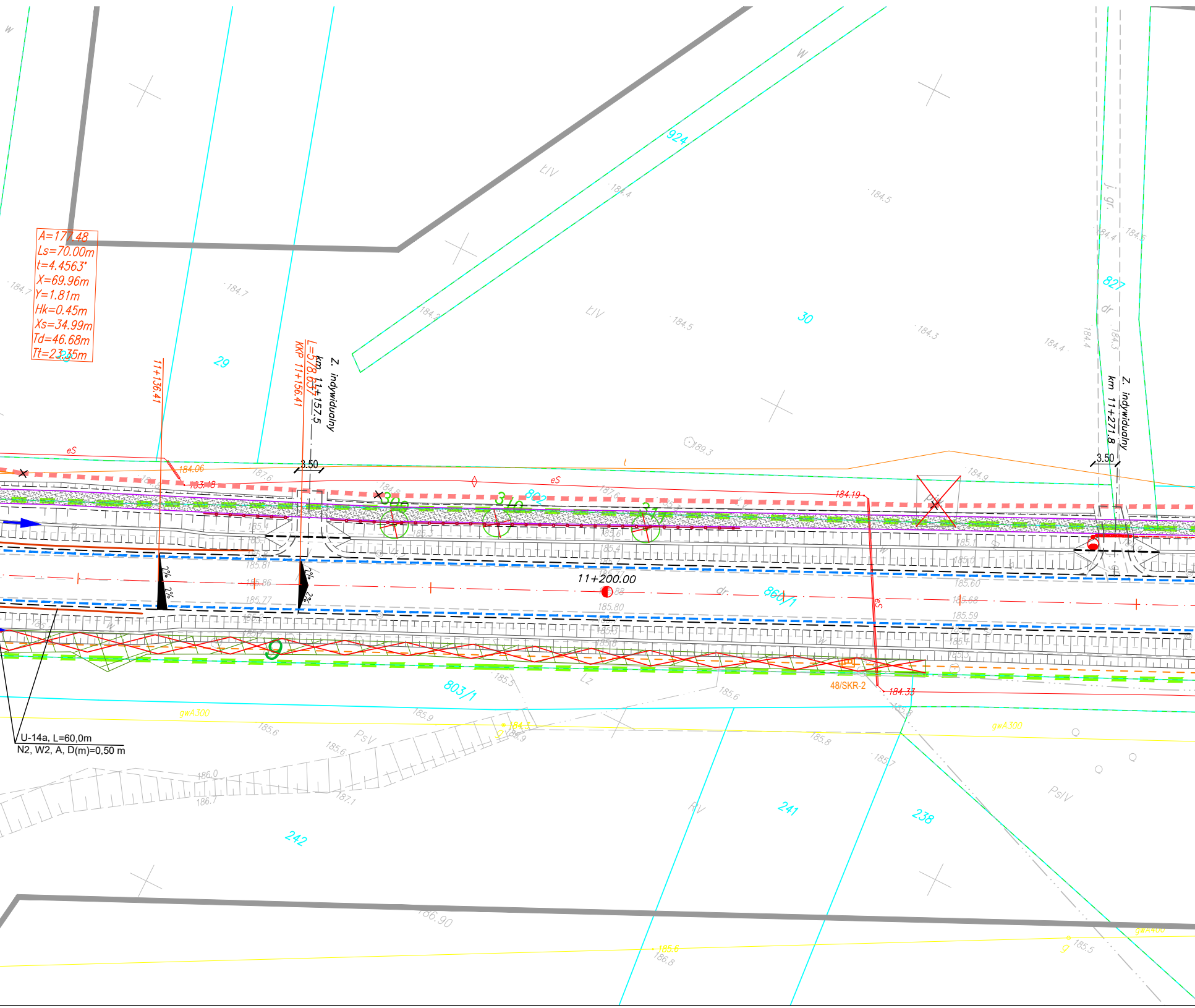
A=177.48
Ls=70.00m
t=4.4563°
X=69.96m
Y=1.81m
Hk=0.45m
Xs=34.99m
Td=46.68m
Tt=23.35m
11+136.41
L=578.657
KKP 11+156.41
Z. indywidualny
km 11+157.5
3.50
Z. indywidualny
km 11+271.8
3.50
924
30
29
827
802
803/1
860/1
241
238
242
11+200.00
184.06
183.48
184.19
184.33
48/SKR-2
2%
2%
2%
2%
U-14a, L=60,0m
N2, W2, A, D(m)=0,50 m
eS
eS
t
dr
dr.
ŁIV
ŁIV
PsV
PsIV
RV
Lz
j. gr.
gwA300
gwA300
9

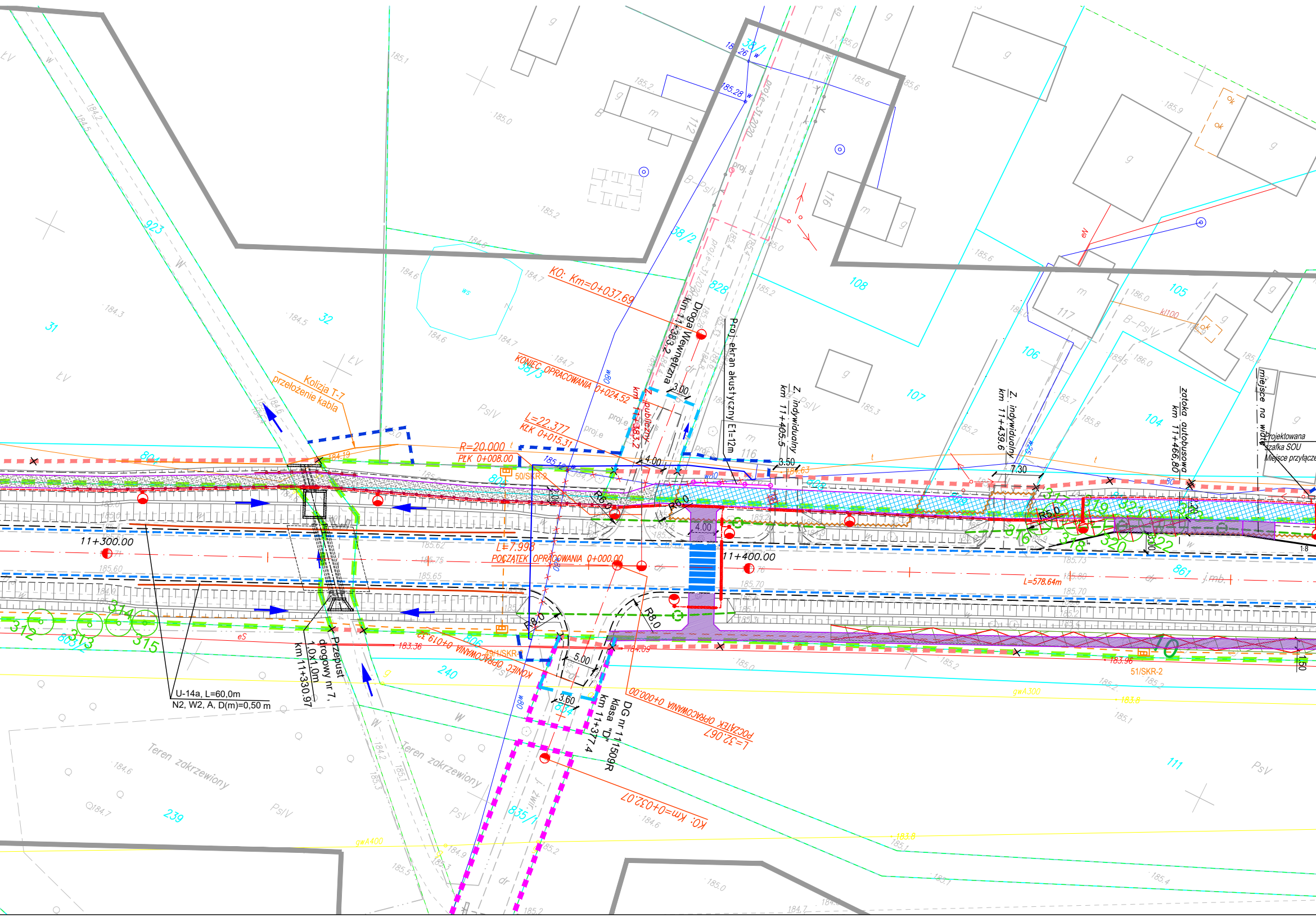
KO: Km=0+037.69
Droga Wewnętrzna km 11+383.2
Proj. ekran akustyczny E1=12m
Z. indywidualny km 11+405.5
Z. indywidualny km 11+439.6
zatoka autobusowa km 11+466.80
miejsce na wiatę
Projektowana szafka SOU
Miejsce przyłącze
KONIEC OPRACOWANIA 0+024.52
Z. publiczny km 11+383.2
L=22.377
KŁK 0+015.31
R=20.000
PŁK 0+008.00
Kolizja T-7
przełożenie kabla
11+300.00
11+400.00
L=7.998
POCZĄTEK OPRACOWANIA 0+000.00
L=578.64m
U-14a, L=60,0m
N2, W2, A, D(m)=0,50 m
Przepust drogowy nr 7, 1,0x1,0m
km 11+330.97
DG nr 111509R
klasa "D"
km 11+377.4
POCZĄTEK OPRACOWANIA 0+000.00
L=32.067
KONIEC OPRACOWANIA 0+032.07
KO: Km=0+032.07
Teren zakrzewiony
Teren zakrzewiony
50/SKR-2
51/SKR-2
49/1/SKR-2
3.00
4.00
3.50
7.30
4.00
5.00
3.60
R6.0
R6.0
R8.0
R8.0
R5.0
923
31
32
828
38/1
38/2
38/3
108
105
106
107
104
112
116
116
117
804
805
806
240
239
835/1
111
861
883/2
312
313
314
315
316
318
319
320
321
322
Teren zakrzewiony
proj. e
B-PsIV
PsIV
PsV
ŁV
W
eS
eN
kl100
gwA300
gwA400
185.28
184.19
184.63
183.36
184.09
183.96
183.8
183.8
185.60
185.62
185.75
185.65
185.70
185.73
185.80

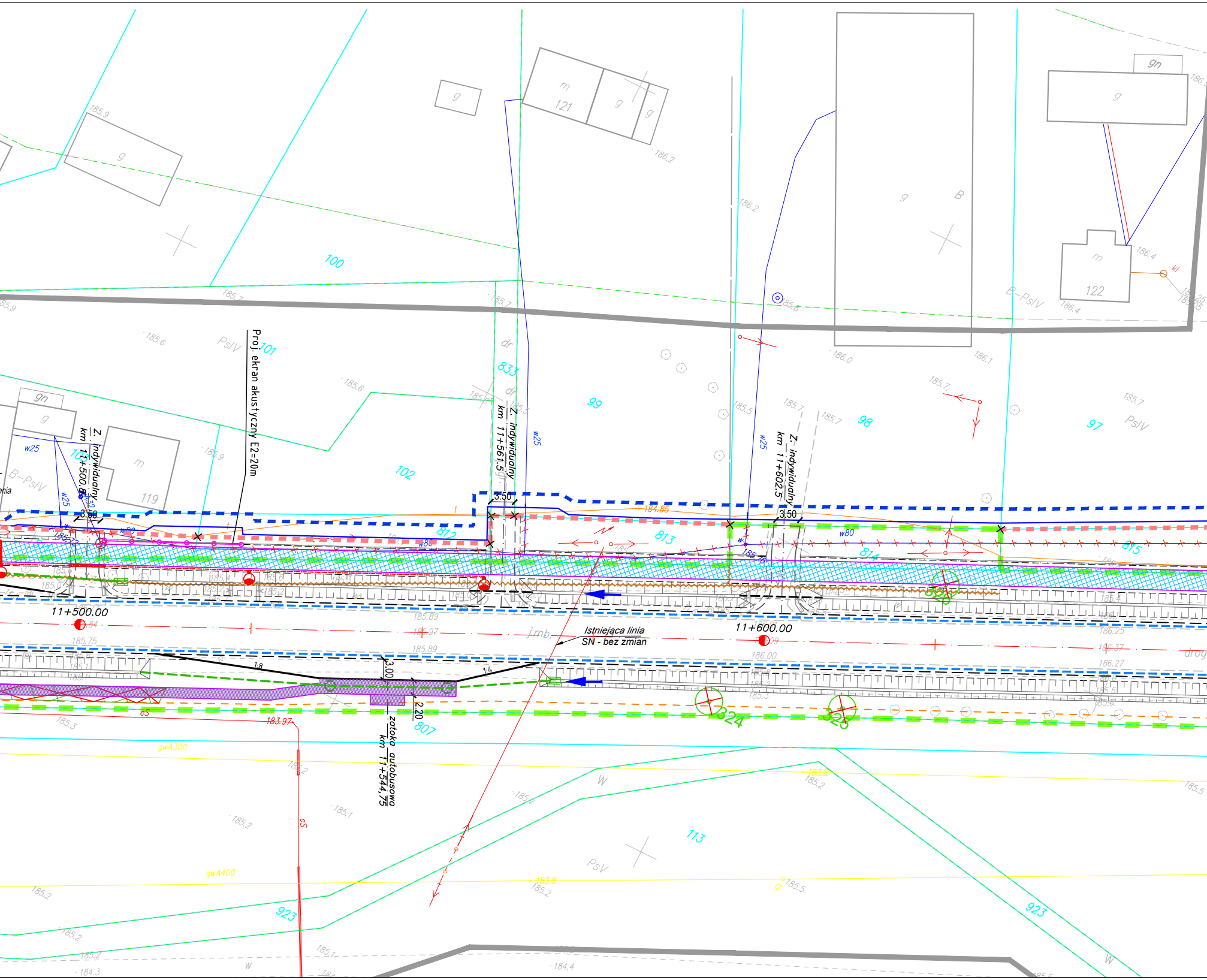
Proj. ekran akustyczny E2=20m
Z. indywidualny
km 11+500.8
Z. indywidualny
km 11+561.5
Z. indywidualny
km 11+602.5
3.50
3.50
3.50
11+500.00
11+600.00
Istniejąca linia
SN - bez zmian
zatoka autobusowa
km 11+544,75
3.00
2.20
1:8
1:4
100
101
102
103
99
98
97
113
119
121
122
833
812
813
814
815
807
923
923
324
325
326
w25
w80
184.85
183.97
183.8
gwA300
gwA400
eS
dr
PsIV
B-PsIV
PsV
W
jmb
drog

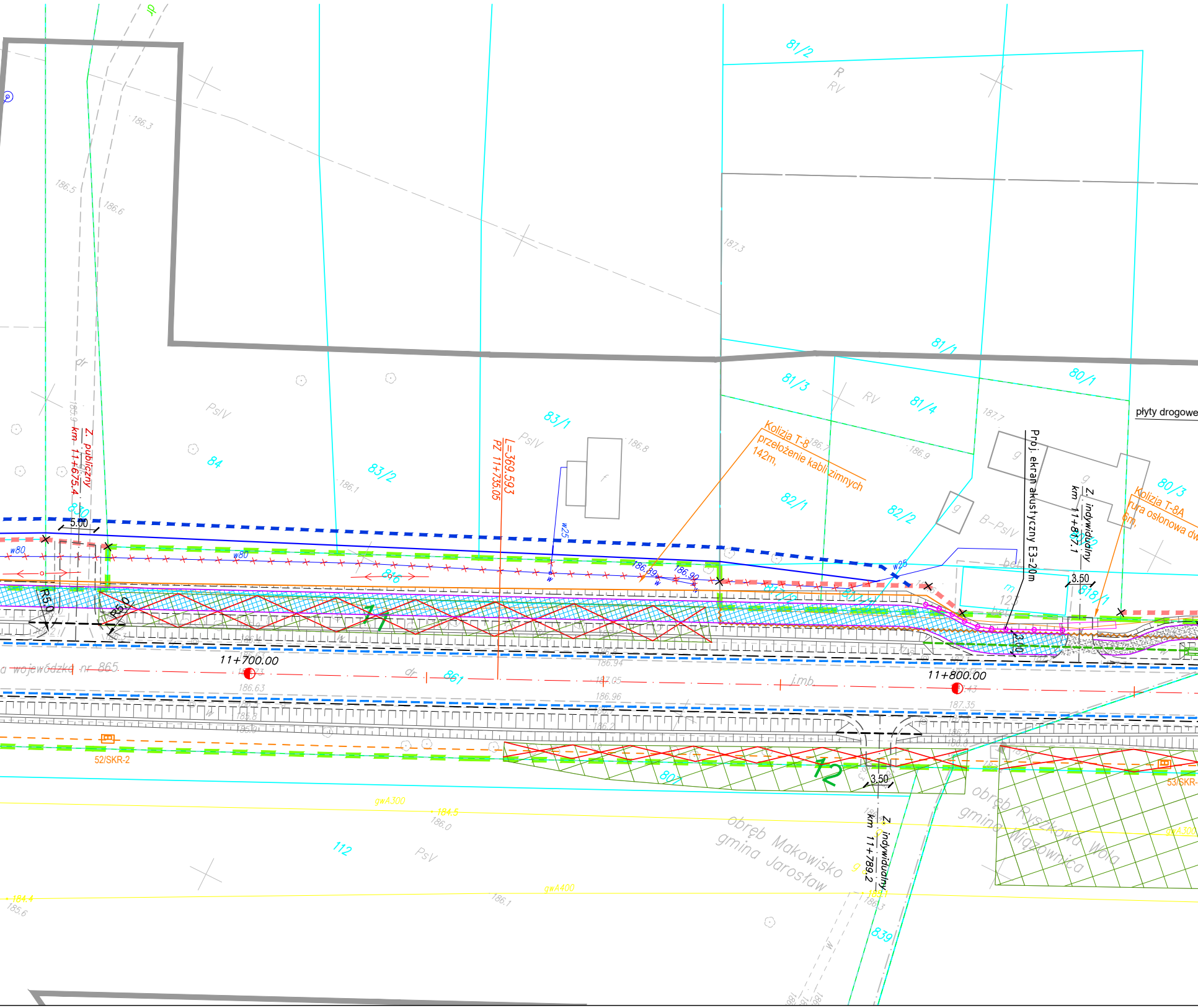
81/2
R
RV
186.3
186.5
186.6
187.3
81/1
80/1
81/3
RV
81/4
83/1
PsIV
PsIV
84
83/2
82/1
82/2
186.1
186.8
187.7
186.7
186.9
B-PsIV
płyty drogowe
Kolizja T-8
przełożenie kabli zimnych
142m,
Kolizja T-8A
rura osłonowa dw
Proj. ekran akustyczny E3=20m
Z. publiczny
km 11+675.4
Z. indywidualny
km 11+807.1
L=369.593
PZ 11+735.05
80/3
w25
w25
w80
w80
186.89
186.90
5.00
3.50
3.00
R5.0
R5.0
11+700.00
11+800.00
droga wojewódzka nr 865
dr
861
j.mb
186.63
186.94
187.05
186.96
187.35
186.2
gwA300
gwA400
184.5
186.0
184.4
185.6
186.1
52/SKR-2
53/SKR
807
112
PsV
obręb Makowisko
gmina Jarosław
obręb Ryszkowa Wola
gmina Wiązownica
Z. indywidualny
km 11+789.2
3.50
839
11
12

MAPA DO CELÓW PROJEKTOWYCH

Skala 1:500

Gmina Jarosław [180404_2] obręb: MAKOWISKO [0004]

pow. Jarosław woj. podkarpackie

Ark. 8.125.10.07.3.2, 8.125.10.07.4.1

Arkusz 10 (19)

Mapę sporządzono na podstawie ark. mapy zasadniczej 8.125.10.07.3.2
8.125.10.07.4.1 oraz własnego pomiaru uzupełniającego w terenie.
Przyjęte granice są zgodne z operatem ewidencji gruntów .
Nie wyklucza się istnienia w terenie innych urządzeń podziemnych,
które nie zostały zgłoszone do inwentaryzacji.
W zakresie opracowania nie badano obciążeń służebnościami gruntowymi
ujawnionych w księgach wieczystych dotyczących nieruchomości.
Mapa w zaznaczonym zakresie aktualna na dzień 24.08.2020r

Licencja 440.783.2020_1804_K05

ID 440.783.2020

Układ wsp. 2000/24 – "Kronsztadt 86"

— · — · —	Zakres opracowania
- - - - - - - -	ZUD projektowany

Kontur użytku gruntowego oznaczony symbolem —·—·—·—
nie jest ujawniony w bazie danych ewidencji gruntów i budynków.

Obszar zadrzewiony wykazany przez

GEOS Usługi Geodezyjno-Kartograficzne
inż. Szymon Ozimek
37-630 Oleszyce, os. Pod Kasztanami 3/2
NIP: 793 154 78 10, REGON: 180898932
tel. 725 184 093, e-mail: szymek_o@o2.pl

GEODETA UPRAWNIONY
inż. Marcin Szuta
świadectwo nr 22841

Poświadczam, że niniejszy dokument został opracowany w wyniku prac geodezyjnych i kartograficznych, których rezultaty zawiera operat techniczny pozytywnie zweryfikowany. Jednocześnie informuję, że jestem świadomy odpowiedzialności karnej za założenie fałszywego oświadczenia.

Identyfikator zgłoszenia prac geodezyjnych	440.783.2020
Organ służby geodezyjnej, który otrzymał zgłoszenie	Powiatowy Ośrodek Dokumentacji Geodezyjnej i Kartograficznej w Jarosławiu
Wykonawca prac geodezyjnych	GEOS Usługi Geodezyjno-Kartograficzne inż. Szymon Ozimek 37-630 Oleszyce, os. Pod Kasztanami 3/2 NIP: 793 154 78 10, REGON: 180898932 tel. 725 184 093, e-mail: szymek_o@o2.pl
Nr oraz data sporządzenia dokumentu zawierającego wynik pozytywnej weryfikacji	Protokół Weryfikacji Nr 440.783.2020_12915 z dnia 01.09.2020r
Imię i nazwisko oraz nr uprawnień zawodowych kierownika prac	GEODETA UPRAWNIONY inż. Marcin Szuta świadectwo nr 22841

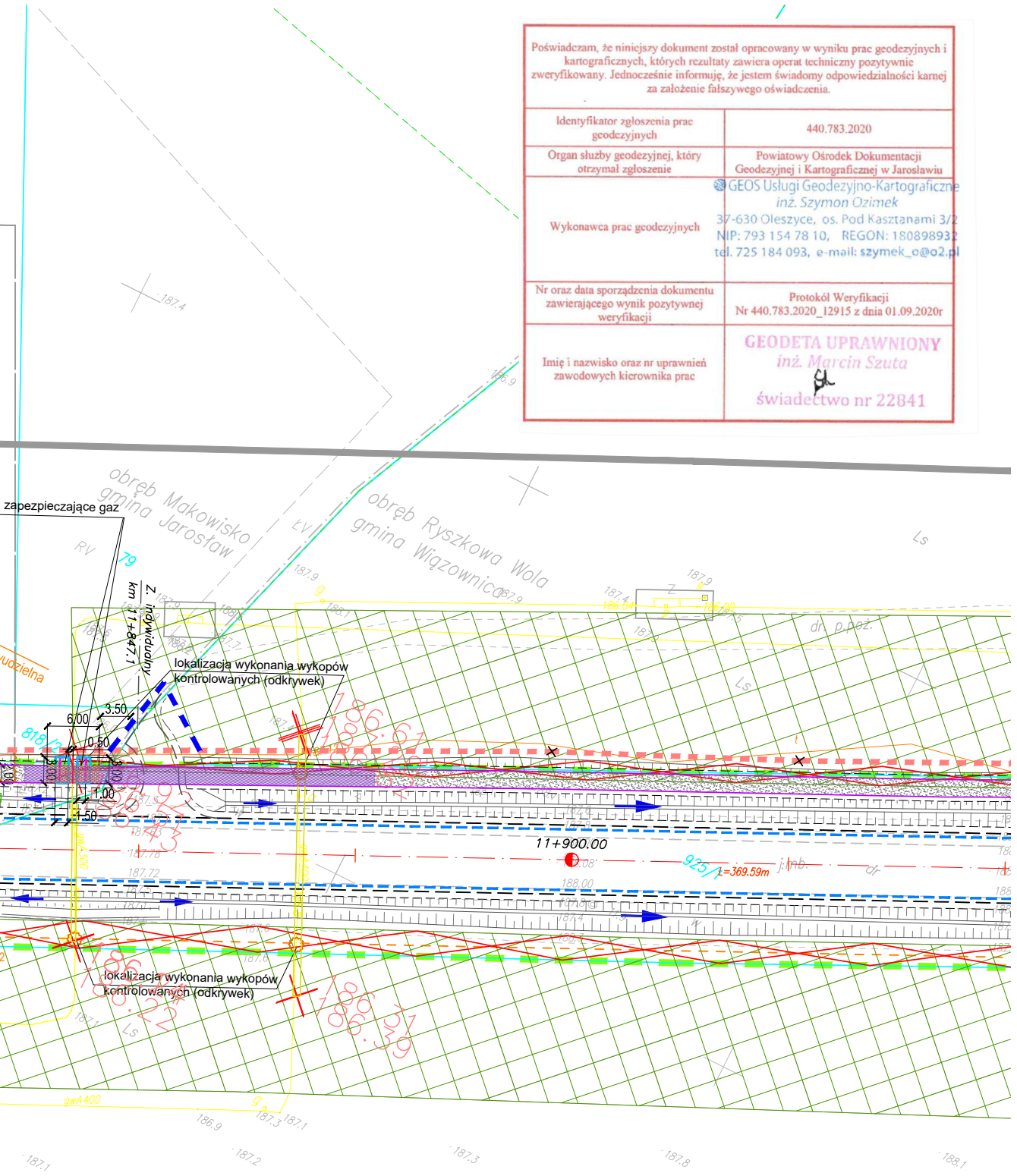
obręb Makowisko
gmina Jarosław
obręb Ryszkowa Wola
gmina Wiązownica
zapezpieczające gaz
Z. indywidualny
km 11+847.1
lokalizacja wykonania wykopów kontrolowanych (odkrywek)
lokalizacja wykonania wykopów kontrolowanych (odkrywek)
11+900.00
L=369.59m
6.00
3.50
0.50
1.00
1.50
Ls
RV
dr. p.poż.
dr
j.nb.
gwA400
818
79
925
187.4
186.9
187.9
187.1
187.2
187.3
187.8
188.1
188.00
187.78
187.72

układ arkuszy

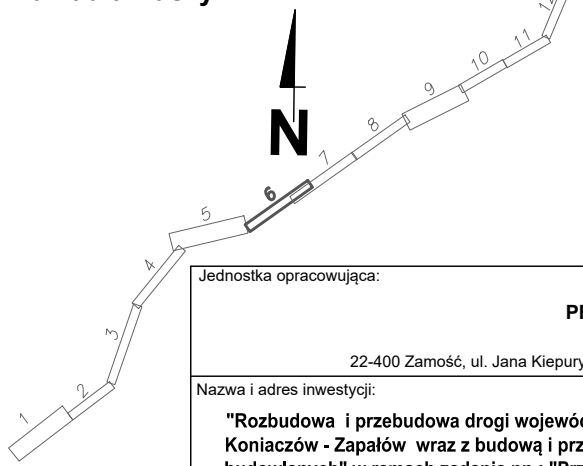
N
1
2
3
4
5
6
7
8
9
10
11
12

dendrologów

Jednostka opracowująca:

PRACOWANIA PROJEKTOWA
ZDI Sp. z o.o.
22-400 Zamość, ul. Jana Kiepury 6; tel. 84 639 20 55, fax. 84 639 80 87, pracownia@zdizam.pl

Nazwa i adres inwestycji:

"Rozbudowa i przebudowa drogi wojewódzkiej nr 865 Jarosław - Oleszyce - Cieszanów - Bełżec na odcinku Koniaczów - Zapałów wraz z budową i przebudową niezbędnej infrastruktury technicznej , budowli i urządzń budowlanych" w ramach zadania pn.: "Przebudowa /rozbudowa drogi wojewódzkiej nr 865 Jarosław - Bełżec od m. Szówsko do m. Zapałów"

Inwestor:
ZARZĄD WOJEWÓDZTWA PODKARPAPCKIEGO
PODKARPACKI ZARZAD DRÓG WOJEWÓDZKICH W RZESZOWIE
ul. T Boya Zeleńskiego 19a 35-105 Rzeszów

Stadium: **PB**

Nr rys. **2-6/12**

Obiekt: DROGA WOJEWÓDZKA 865

Tom / Branża: Tom 1 - Projekt Zagospodarowania Terenu

Tytuł rysunku: **PROJEKT ZAGOSPODAROWANIA TERENU**

Skala: **1:500**

Data: 07.2021

Branża	Stanowisko	Imię i nazwisko	Specjalność/Nr uprawnień	Podpis
Drogowa	Główny Projektant	mgr inż. Tomasz Buchmiet	konstrukcyjno-budowlana, specjalizacja: drogi KL-71/2002	
Drogowa	Projektant	mgr inż. Piotr Skrzyński	inżynieryjno drogowa LUB/0021/PBD/15	
Drogowa	Sprawdzający	mgr inż. Krzysztof Małek	inżynieryjno drogowa MAZ/0193/POOD/04	
Mostowa	Projektant	mgr inż. Krzysztof Gnyp	do proj. bez ograniczeń w spec. mostowej LUB/156/PWOM/08	
Mostowa	Sprawdzający	mgr inż. Grzegorz Zieliński	do proj. bez ograniczeń w spec. konstrukcyjnej 451/Lb/2001	
Elektryczna	Projektant	mrg inż.Piotr Martko	instalacyjno-inżynieryjna E-363/94	
Elektryczna	Sprawdzający	mrg inż. Tomasz Supramowicz	instalacyjno-inżynieryjna PDL/0069/PBE/16	
Sanitarna	Projektant	mgr inż. Jacek Marcyniuk	sanitarna LUB/0067/POOS/14	
Sanitarna	Sprawdzający	mgr inż. Karolina Nowotarska	sanitarna LUB/0093/PWBS/16	
Telekomunikacyjna	Projektant	mgr inż. Jerzy Kusiba	telekomunikacyjna PDK/0185/ZOOT/05	
Telekomunikacyjna	Sprawdzający	mgr inż. Krzysztof Matlok	telekomunikacyjna PDK/0001/PWOT/19	
Zieleń	Projektant	dr. inż. Szymon Cios	—	
Zieleń	Sprawdzający	mgr inż. Tomasz Buchmiet	konstrukcyjno-budowlana KL-71/2002	